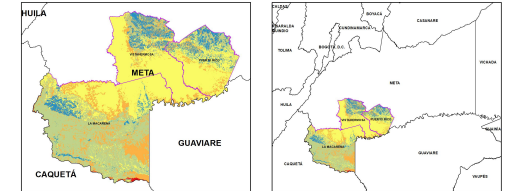


Zonificación Ambiental PDET La Macarena, Vista Hermosa y Puerto Rico



Esquema de Localización



Leyenda y Convenciones


- Límite Municipal
- Categoría**
- Preservación
- Producción Sostenible
- Protección con Uso Productivo
- Recuperación con Uso Productivo
- Restablecimiento de Condiciones Para el Uso Productivo
- Restauración
- Uso Sostenible
- Límite Departamental

Fuente de datos:

MADS: Ministerio de Ambiente y Desarrollo Sostenible
 IGAC: Instituto Geográfico Agustín Codazzi.
 ANT: Agencia Nacional de Tierra.
 DANE: Departamento Administrativo Nacional de Estadística
 Elaborado Por:
 IA. Omar Báez
 Projected Coordinate System: MAGNA_Colombia_Bogota
 Projection: Transverse_Mercator

Mayo 2021

1:320.000



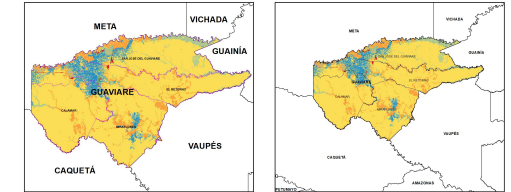
Territorios de OPORTUNIDAD



Zonificación Ambiental PDET Departamento del Guaviare



Esquema de Localización



Leyenda y Convenciones

- Límite Municipal
- Categoría**
- Preservación
- Producción Sostenible
- Protección con Uso Productivo
- Protección con Uso Productivo Subcategoría Alta OSE
- Recuperación con Uso Productivo
- Restablecimiento de Condiciones Para el Uso Productivo
- Restauración
- Uso Sostenible
- Límite Departamental

Fuente de datos:

Ministerio de Ambiente y Desarrollo Sostenible
 IGAC: Instituto Geográfico Agustín Codazzi.
 ANT: Agencia Nacional de Tierra.
 DANE: Departamento Administrativo Nacional de Estadística

Elaborado Por:
 IA. Omar Báez

Projected Coordinate System: MAGNA_Colombia_Bogota
 Projection: Transverse_Mercator

Mayo 2021

1:600.000

