Áreas disponibles para formalización de la propiedad privada

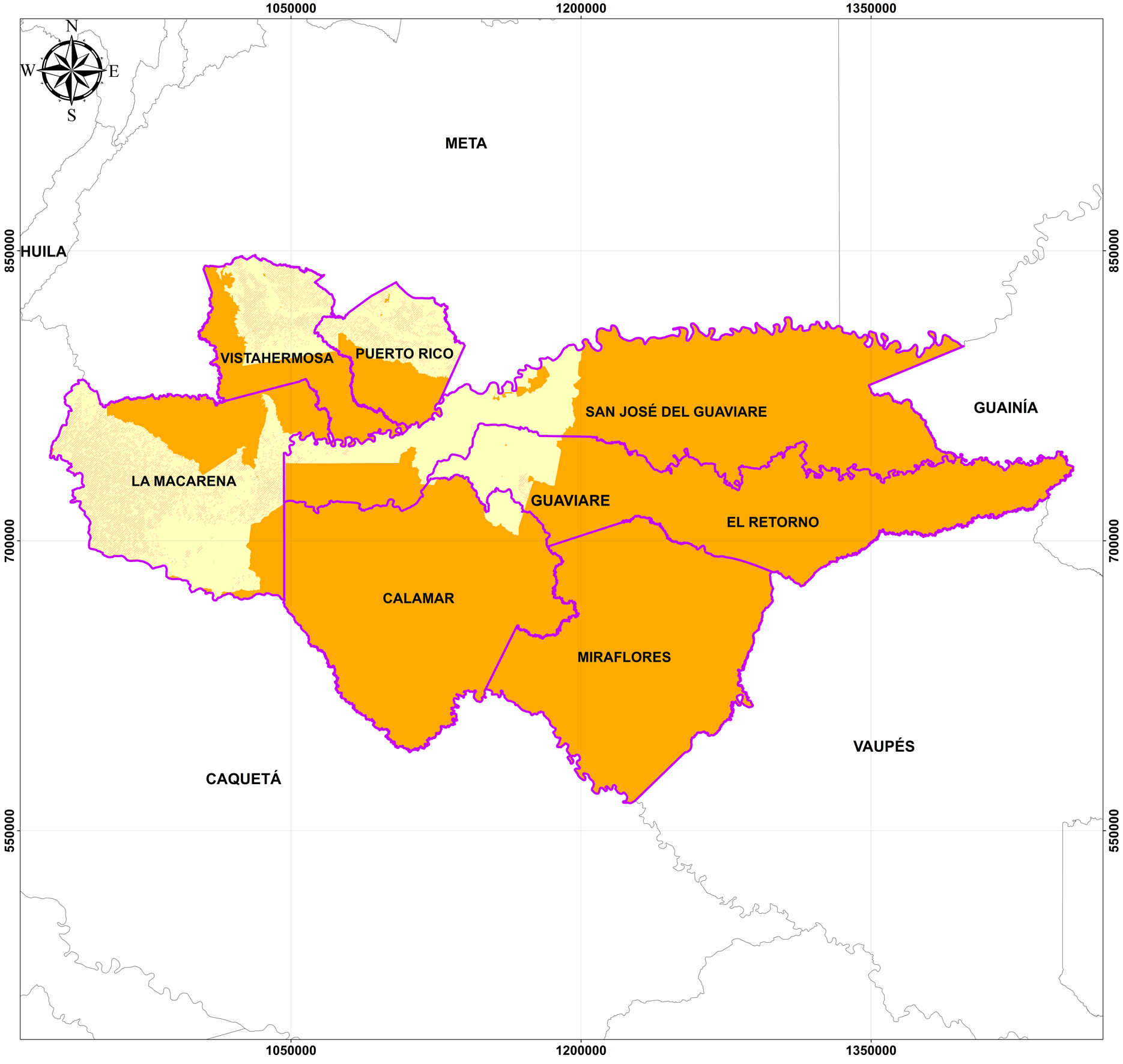

OBSERVATORIO DEL TERRITORIO

Esquema de Localizacion

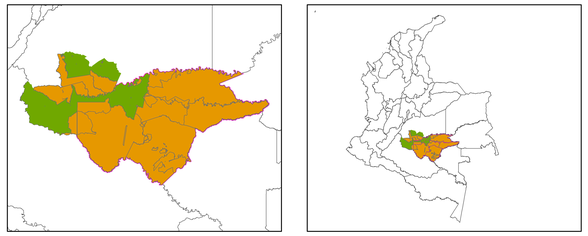

Leyenda y Convenciones

Formalización de la Propiedad

- Restriccion
- Sin Restriccion
- Áreas de Referencia ZIDRES
- Límite Municipal
- Límite Departamental

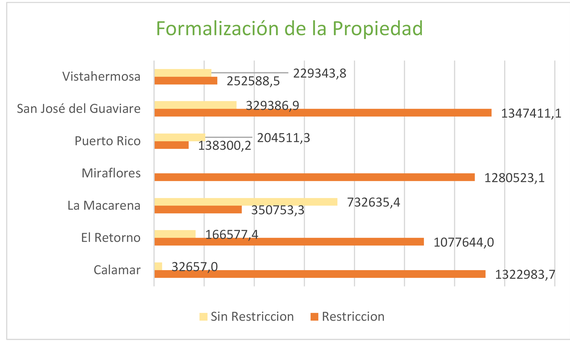

Fuente de datos:

UPRA: Unidad de Planificación Rural Agropecuaria

IGAC: Instituto Geográfico Agustín Codazzi.

Elaborado Por:
IA. Omar Báez

Projected Coordinate System: MAGNA_Colombia_Bogota
Projection:Transverse_Mercator

Mayo 2021

1:800.000

0 37.000 74.000 148.000 m

cordepaz

Territorios de OPORTUNIDAD

UNIVERSIDAD DE LOS LLANOS