Zonificación Hidrográfica
Municipios Priorizados

OBSERVATORIO DEL TERRITORIO

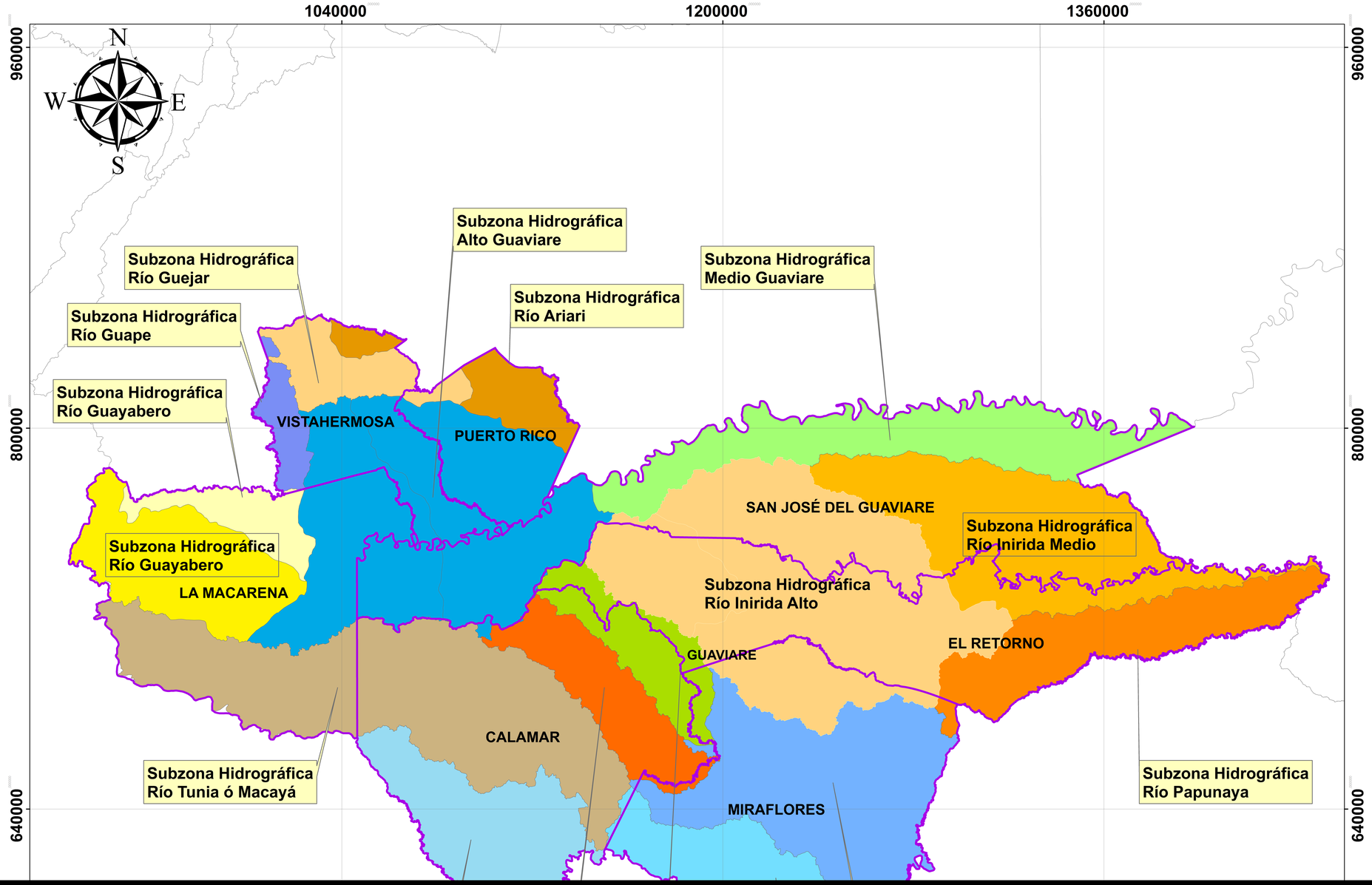

Esquema de Localizacion

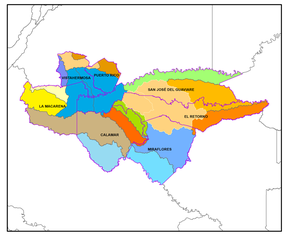

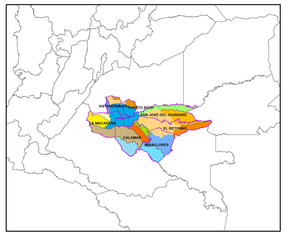

Leyenda y Convenciones

Subzonas Hidrográficas

- Alto Guaviare
- Alto Río Apaporis
- Alto Vaupés
- Medio Guaviare
- Rio Losada
- Río Ajaju
- Río Ariari
- Río Guape
- Río Guayabero
- Río Guejar
- Río Inírida Alto
- Río Inírida Medio
- Río Itilla
- Río Papunaya
- Río Tunia ó Macayá
- Río Unilla
- Límite Departamental
- Límite Municipal