Resguardos Indígenas Macarena-Guaviare

OBSERVATORIO DEL TERRITORIO

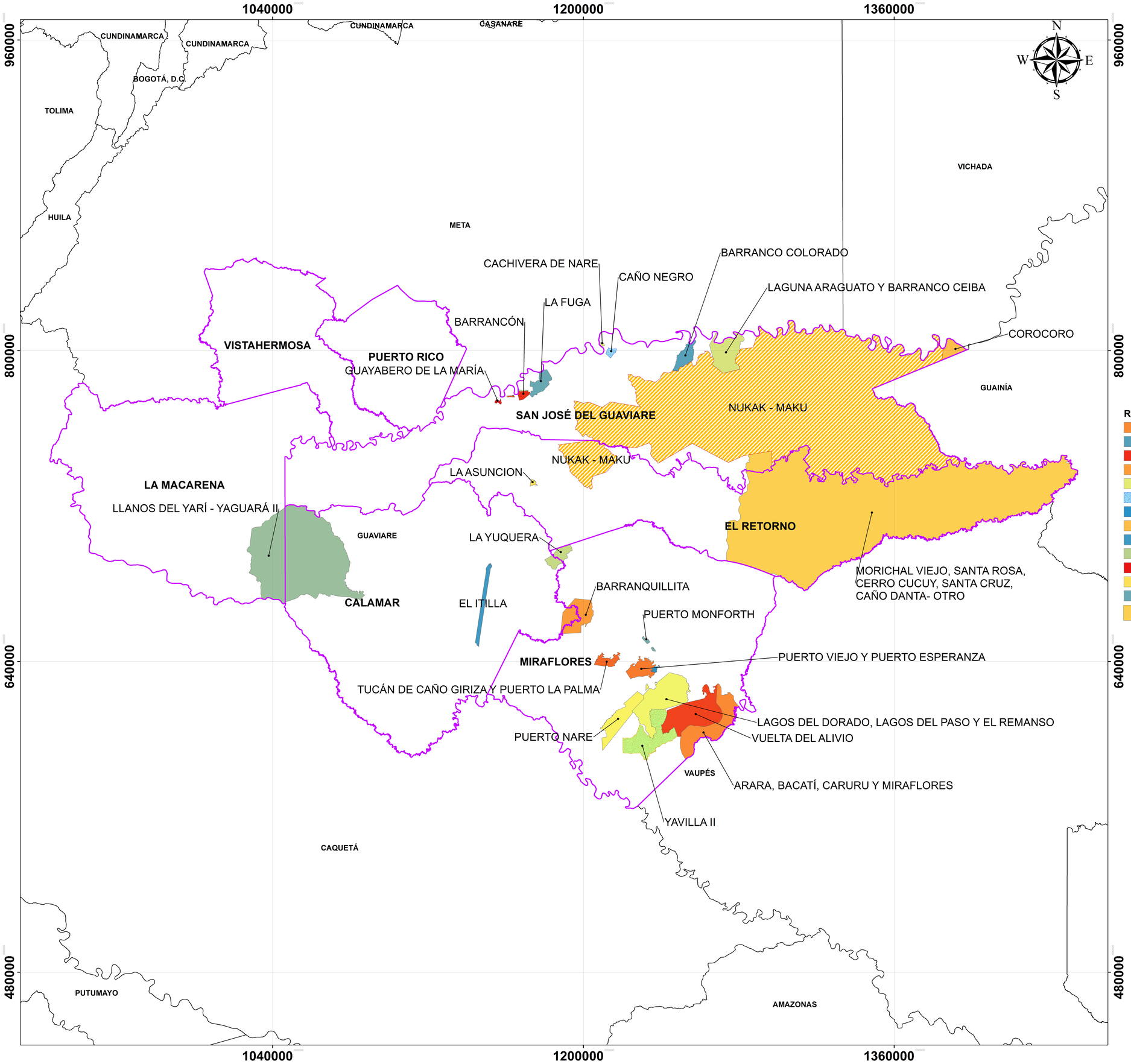

Esquema de Localizacion

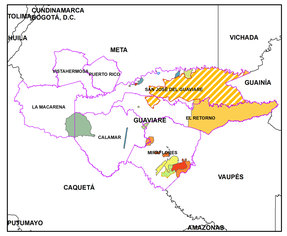

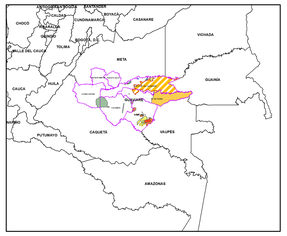

Leyenda y Convenciones

Resguardos Indígenas

- ARARA, BACATÍ, CARURU Y MIRAFLORES
- BARRANCO COLORADO
- BARRANCÓN
- BARRANQUILLITA
- CACHIVERA DE NARE
- CAÑO NEGRO
- CENTRO MIRAFLORES
- COROCORO
- EL ITILLA
- EL REFUGIO
- GUAYABERO DE LA MARÍA
- LA ASUNCION
- LA FUGA
- MORICHAL VIEJO, SANTA ROSA, CERRO CUCUY, SANTA CRUZ, CAÑO DANTA- OTRO
- LA YUQUERA
- LAGOS DEL DORADO, LAGOS DEL PASO Y EL REMANSO
- LAGUNA ARAGUATO Y BARRANCO CEIBA
- LLANOS DEL YARÍ - YAGUARÁ II
- NUKAK - MAKU
- PANURE (VENEZUELA)
- PUERTO MONFORTH
- PUERTO NARE
- PUERTO VIEJO Y PUERTO ESPERANZA
- TUCÁN DE CAÑO GIRIZA Y PUERTO LA PALMA
- VUELTA DEL ALIVIO
- YAVILLA II
- Límite Municipal
- Límite Departamental

Fuente de datos:

IGAC: Instituto Geográfico Agustín Codazzi.

ANT: Agencia Nacional de Tierra.

DANE: Departamento Administrativo Nacional de Estadística

Elaborado Por:
IA. Omar Báez

Projected Coordinate System: MAGNA_Colombia_Bogota
Projection:Transverse_Mercator

Mayo 2021

1:800.000

0 37.000 74.000 148.000 m

cordepaz

Territorios de OPORTUNIDAD

UNIVERSIDAD DE LOS LLANOS